

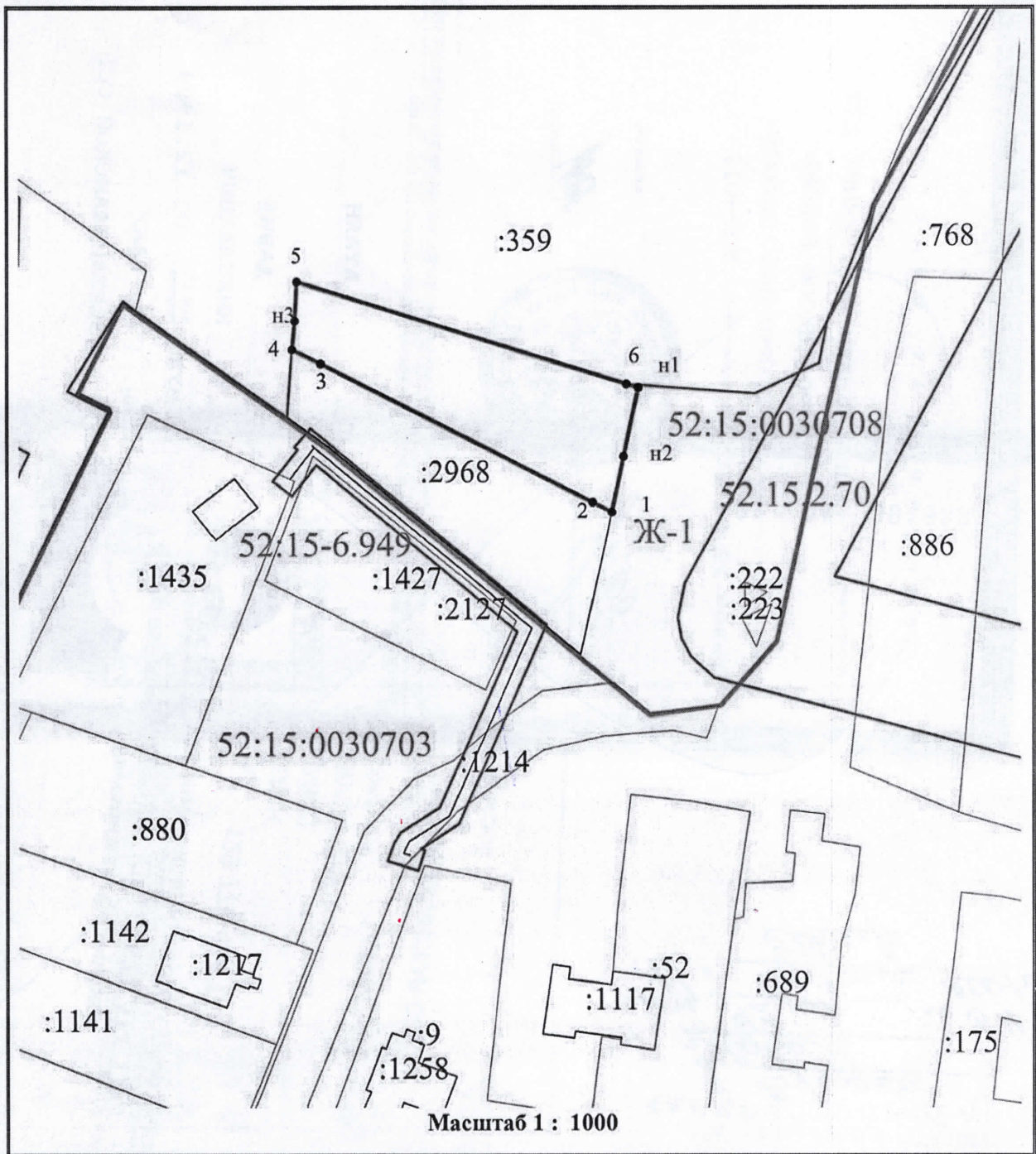
Утверждена
Постановлением администрации.
 (наименование документа об утверждении,
 включая наименования
Городецкого муниципального округа
 органов государственной власти или органов
 местного самоуправления,
Нижегородской области
 принявших решение об утверждении схемы

или подписавших соглашение о
 перераспределении земельных участков)












от _____ № _____

**Схема расположения земельного участка или земельных участков
 на кадастровом плане территории**

Условный номер земельного участка – (указывается в случае, если предусматривается образование двух и более земельных участков)		
Площадь земельного участка 912 м² (указывается проектная площадь образуемого земельного участка, вычисленная с использованием технологических и программных средств, в том числе размещенных на официальном сайте федерального органа исполнительной власти, уполномоченного Правительством Российской Федерации на осуществление государственного кадастрового учета, государственной регистрации прав, ведение Единого государственного реестра недвижимости и предоставления сведений, содержащихся в Едином государственном реестре недвижимости, в информационно-телекоммуникационной сети «Интернет» (далее – официальный сайт), с округлением до 1 квадратного метра. Указанное значение площади земельного участка может быть уточнено при проведении кадастровых работ не более чем на десять процентов)		
Обозначение характерных точек границ	Координаты, м (указывается в случае подготовки схемы расположения земельного участка с использованием технологических и программных средств, в том числе размещенных на официальном сайте. Значения координат, полученные с использованием указанных технологических и программных средств, указываются с округлением до 0.01 метра)	
	X	Y
1	2	3
5	585027.48	2178199.10
6	585010.57	2178253.41
н1	585009.97	2178255.31
н2	584998.71	2178252.87
1	584989.61	2178250.93
2	584991.20	2178247.80
3	585014.01	2178203.03
4	585016.39	2178198.32
н3	585021.07	2178198.72
5	585027.48	2178199.10
Кадастровый квартал 52:15:0030708 Система координат ГСК 52		



Условные обозначения:

-  - границы участков, сведения о которых имеются в ЕГРН
-  - граница земельного участка, являющегося объектом кад. работ
-  - границы кадастрового деления
-  - границы территориальных зон, зон с особыми условиями использования территории
-  - характеристическая точка границы
-  - обозначение новых характеристических точек границ земельных участков и частей земельных участков
-  - обозначение существующих точек границ земельных участков и частей земельных участков
-  - номер кадастрового квартала
-  - обозначение объектов недвижимости, включенных в ЕГРН
-  - обозначение зоны с особым использованием территории
-  - обозначение территориальной зоны